

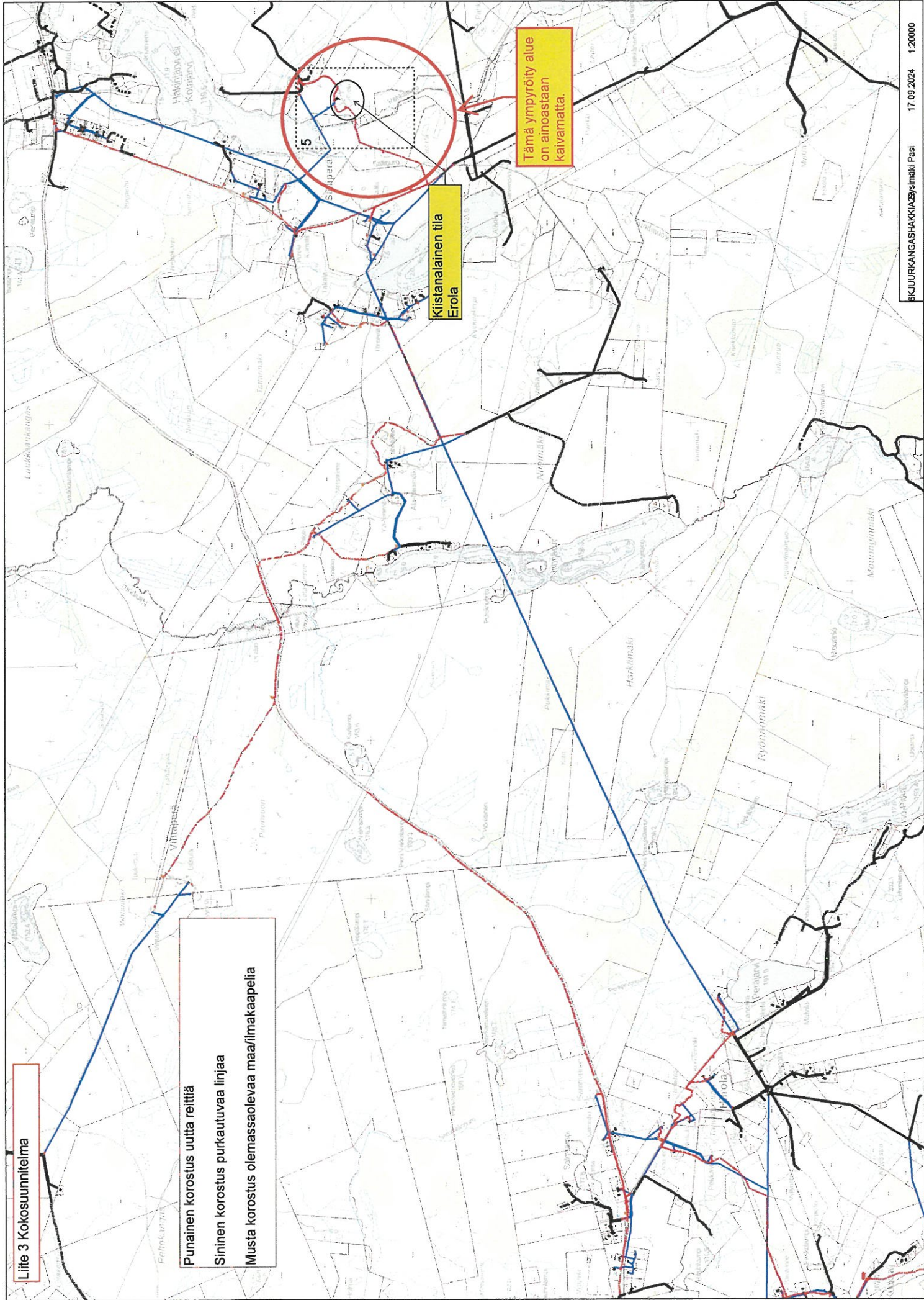
LIITE 2, lähestymiskartta



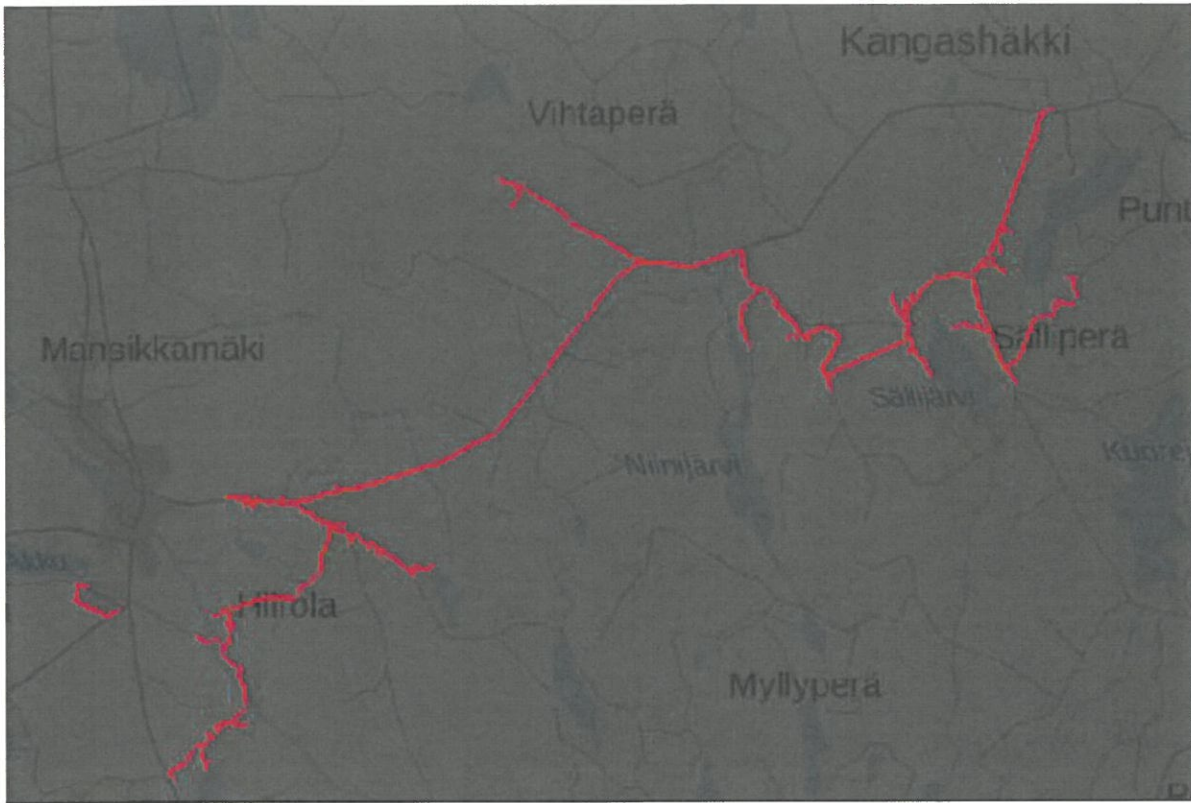
Punainen korostus uutta reittiä
Sininen korostus purkautuvaa linjaa
Musta korostus olemassaolevaa maailmakaapeleita

Kiistanalainen tila
Erola

Tämä ympyröity alue
on ainoastaan
kaivamatta.

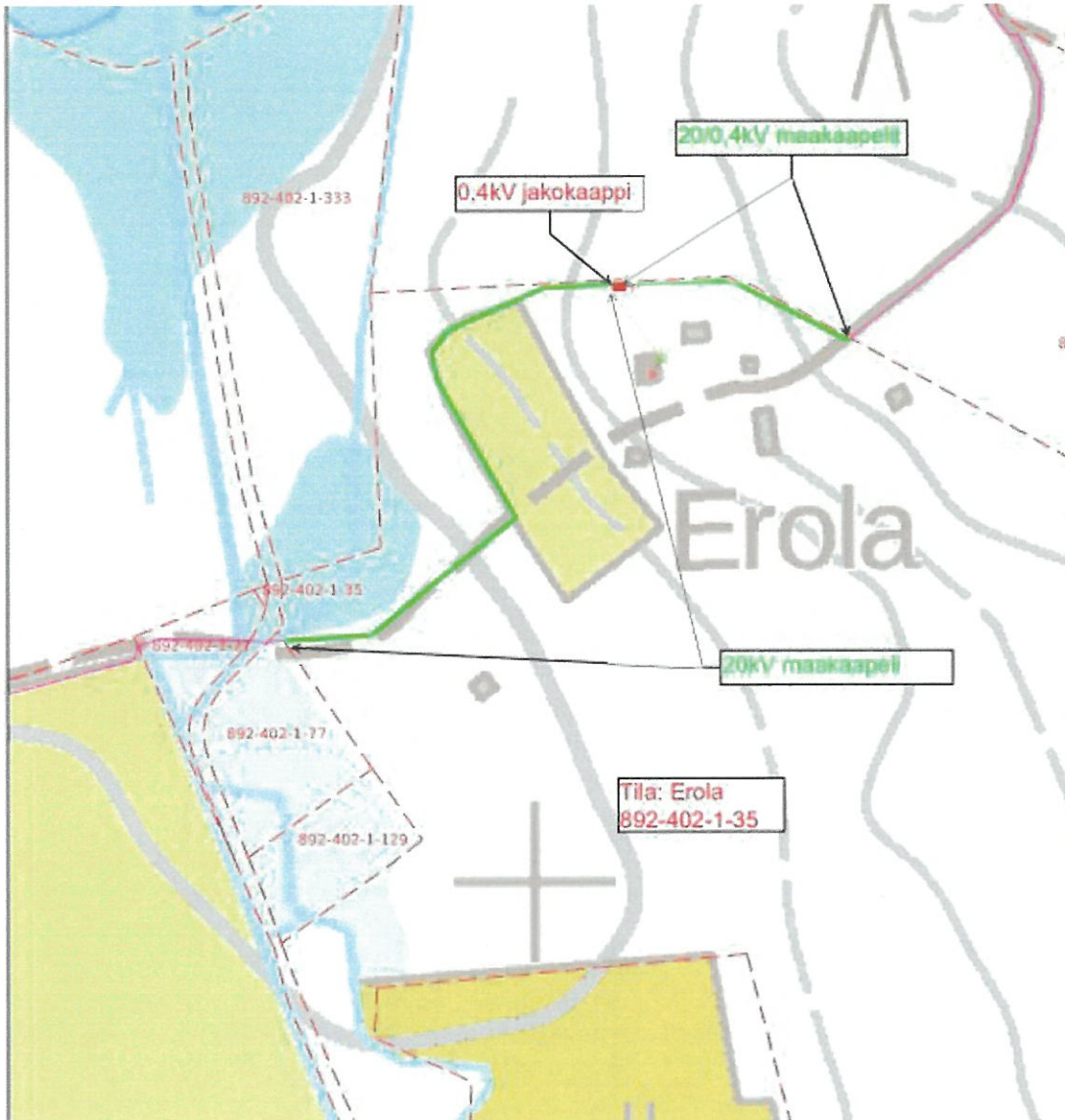


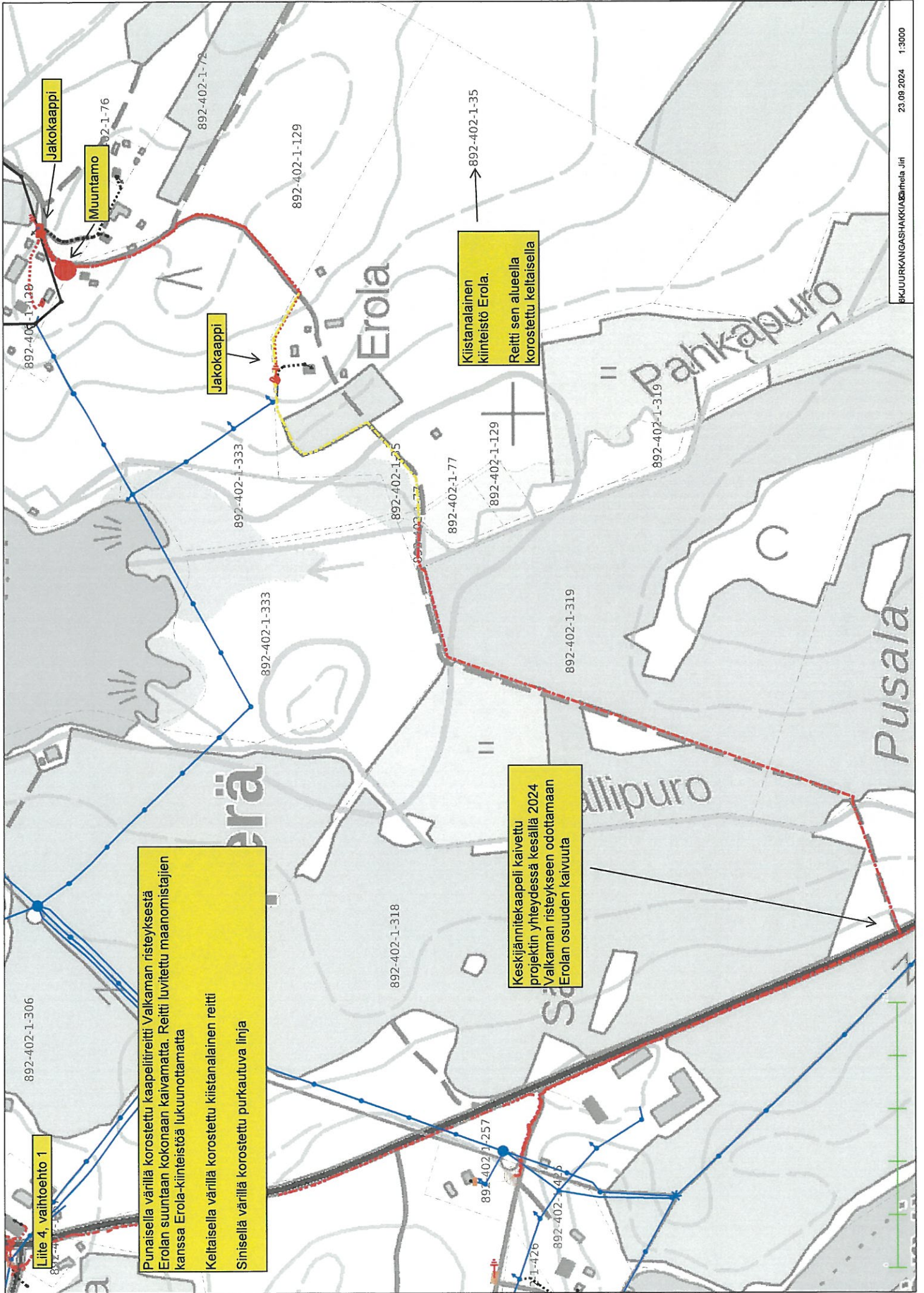
LIITE 3, koko suunnitelma



LIITE 4, vaihtoehto 1

Kaapelointireitti kiinteistön alueella korostettu vihreällä värillä.





Liite 4, vaihtoehto 1

Punaisella värillä korostettu kaapelitietreitti Valkaman risteysesistä Eroian suuntaan kokonaan kaivamatta. Reitti luvittu maanomistajien kanssa Eroia-kiinteistöä lukuunottamatta

Keltaisella värillä korostettu kiistanalainen reitti

Sinisellä värillä korostettu purkautuva linja

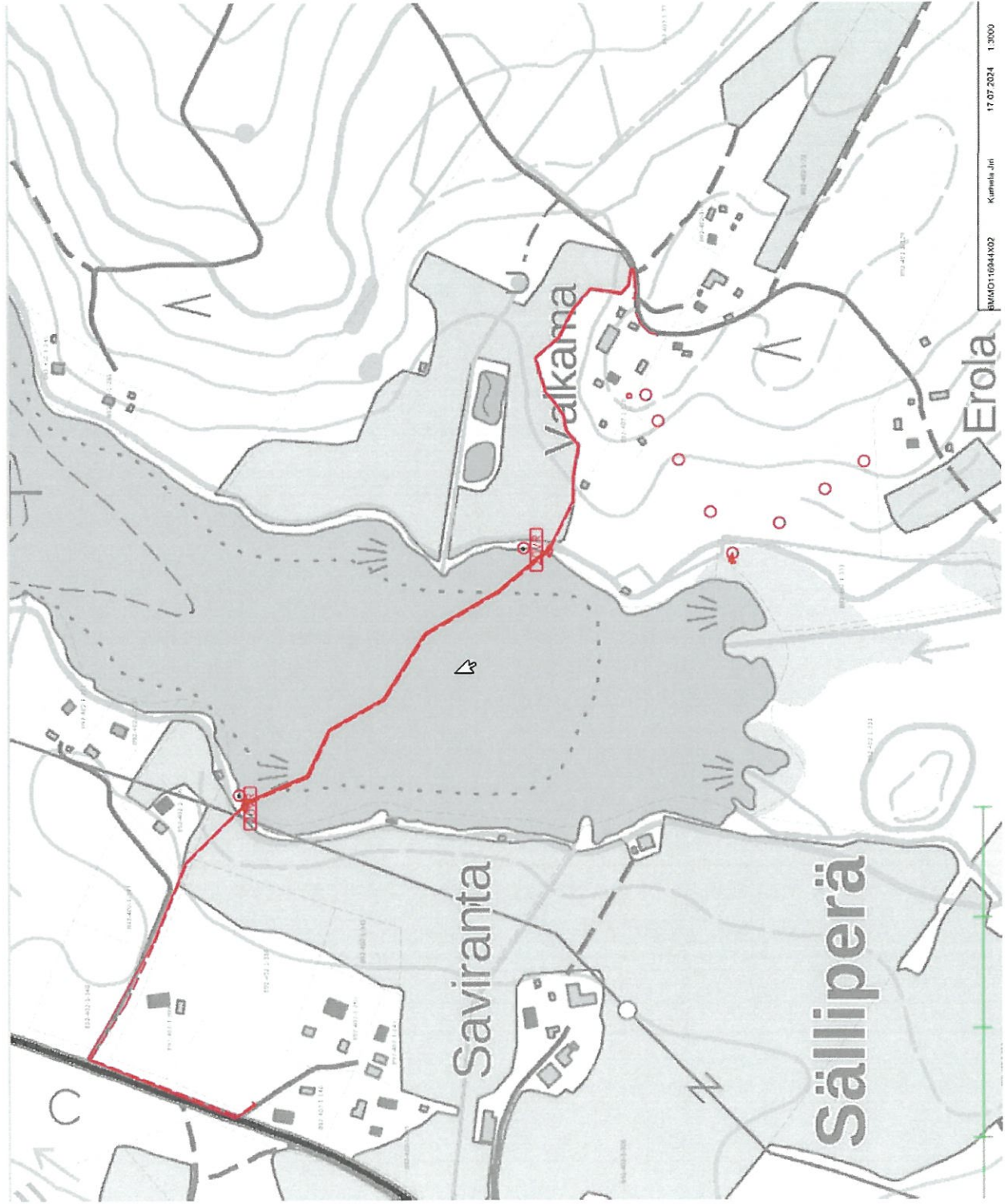
Keskijännitekaapeli kaivettu projektin yhteydessä kesällä 2024

Valkaman risteykseen odotamaan Eroian osuuden kaivuuta

Kiistanalainen kiinteistö Eroia.

Reitti sen alueella korostettu keltaisella

LIITE 5, vaihtoehto 2



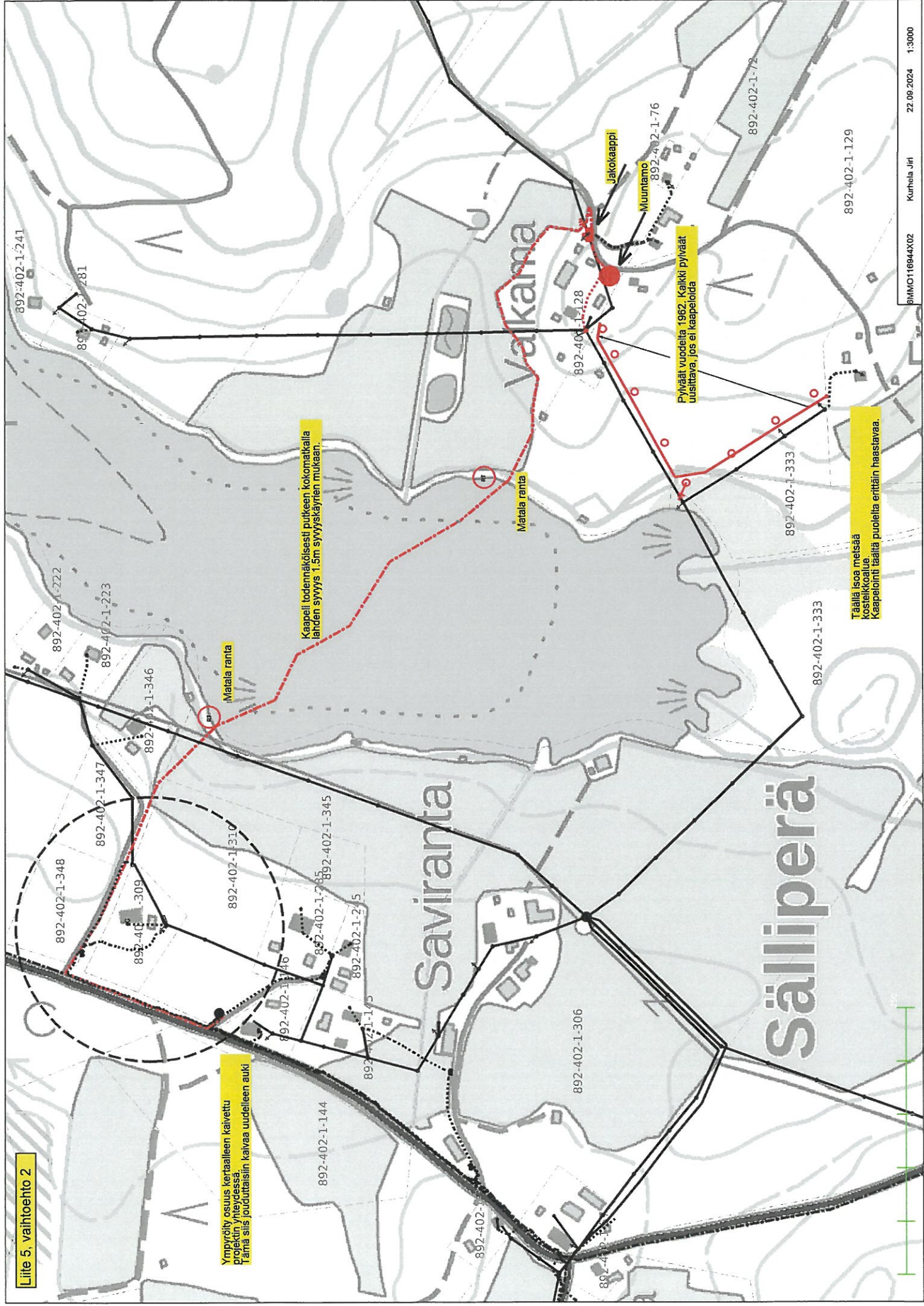
Liite 5, vaihtoehto 2

Ympyröity osuus kertaalleen kaivettu projektin yhteydessä. Tämä siis jouduttaisiin kaivaa uudelleen auki.

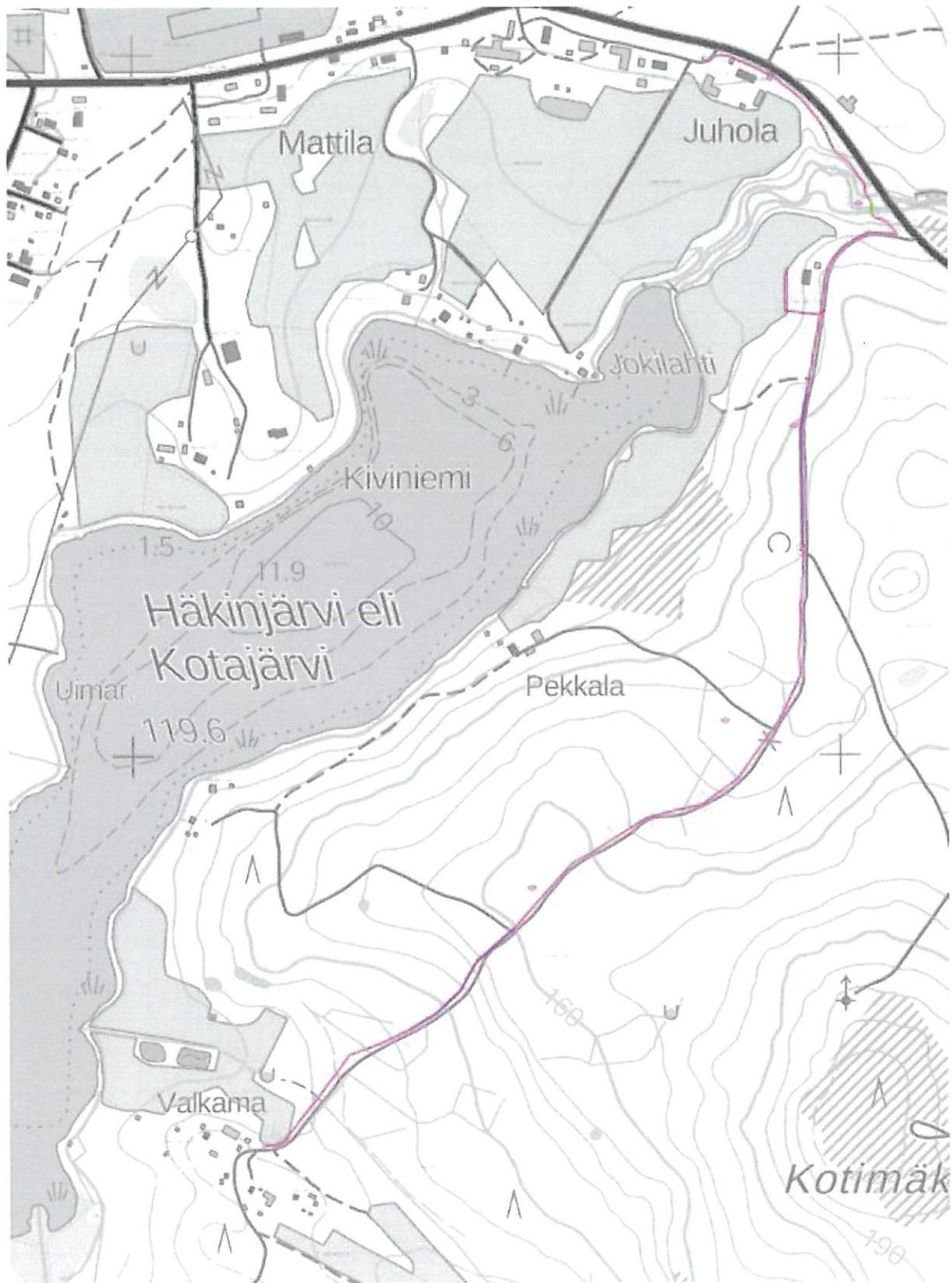
Kaapeli todennäköisesti putkeen kokomatalla lauden syvyys 1.5m syyviskäytien mukaan.

Pylväät vuodelta 1962. Kaikki pylväät uusittava jos ei kaapeloita.

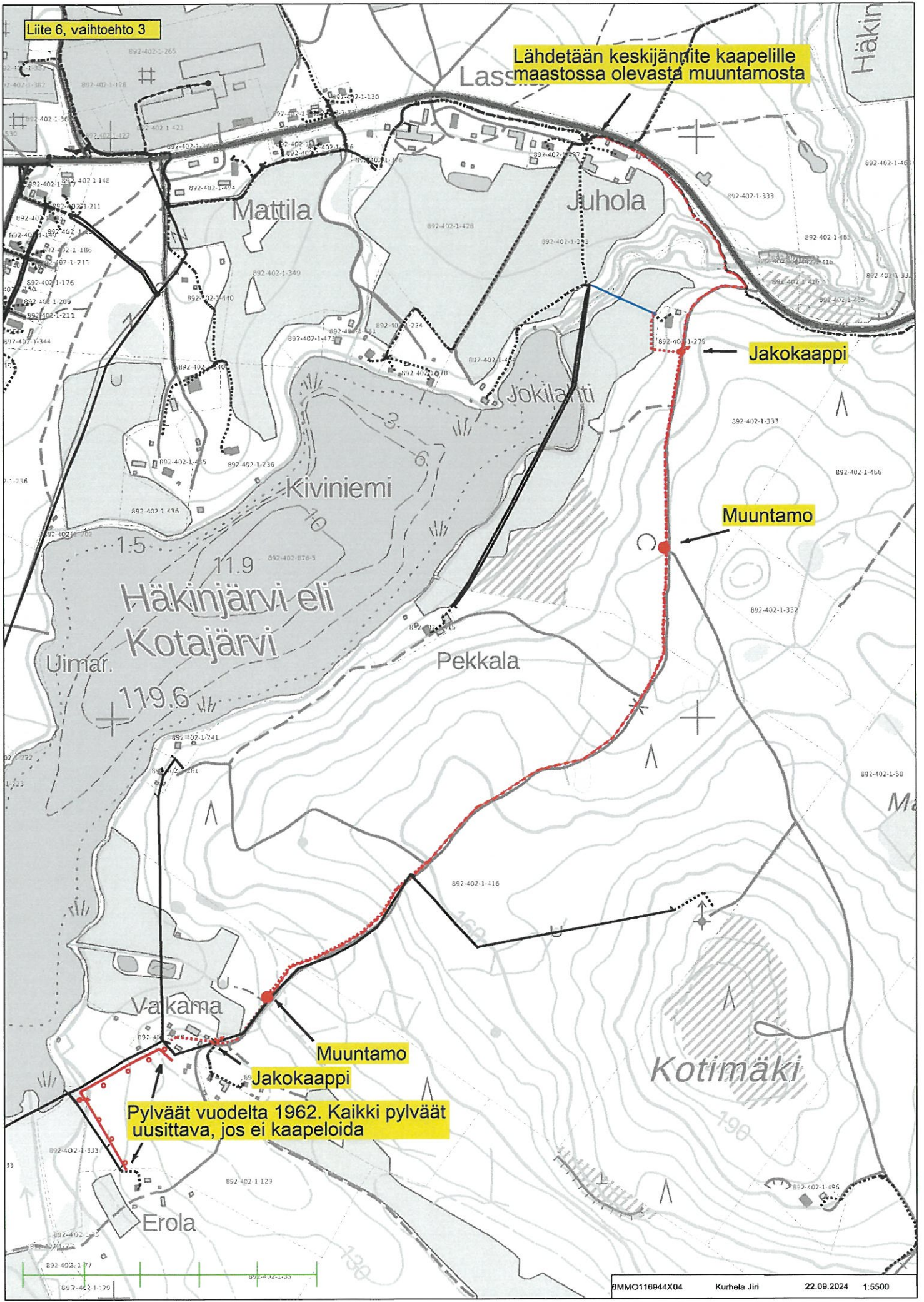
Tällä isoa meisiää kosteikkokäytie Kaapelointi tällä puolella erittäin haastavaa.



LIITE 6, vaihtoehto 3



Lähdetään keskijännitte kaapelille
maastossa olevasta muuntamosta



Jakokaappi

Muuntamo

Muuntamo

Jakokaappi

Pylväät vuodelta 1962. Kaikki pylväät
uusittava, jos ei kaapeloida