

LIITE 2. URAKKA-ALUEET

Hoitoalueet on jaettu neljään eri alueeseen sijaintinsa perusteella. Asfaltoitujen alueiden osalla voi jättää tarjouksen myös pelkästä hiekanpoistosta (*alue 4*). Urakka-aluekartat määrätietoisineen ovat osittain suuntaa-antavia ja hoitoalueet kierretään urakoitsijan kanssa lävitse ennen sopimuksen allekirjoittamista määrien tarkastamiseksi. Kiinteistökohtaiset talvihoitoalat tarkennetaan urakoitsijakerroksella, liitteenä olevien asemapiirustusten neliötiedot ovat osin puutteelliset.

Kiinteistökohtaisia tarkennuksia sovitaan kohdekohtaisesti talvihoidon kiireellisyysjärjestyksen tarkentamiseksi. Esimerkiksi päiväkotien, koulujen ja paloaseman osalla joudutaan sopimaan etenemisjärjestys käyttäjien edellytysten mukaisesti.

ALUE 1: Kirkonkylän keskustan asemakaavatiet ja kiinteistöjen pihat.

Keskustan alueella tulee olla kiinteistöpihojen ja jalkakäytävien auraukseen ja hiekoitukseen soveltuva pienempi kone. Kirkonkylän alueelta tulee huomioida yksittäisinä pistokohteina Saarijärventien pumppaamorakennus ja Salmikuukantien päässä oleva pumppaamon huoltotie.

Katujen ja väylien yhteispituus noin 12 km, ks. kartat.

Torin osalla lumen poisajossa on varauduttava noin 1krt / 2 viikossa rytmiin, edellisvuosien perusteella. Lumenpoistotarve tarkennetaan lumitilanteen mukaan.

Kiinteistöjen piha-alueet:

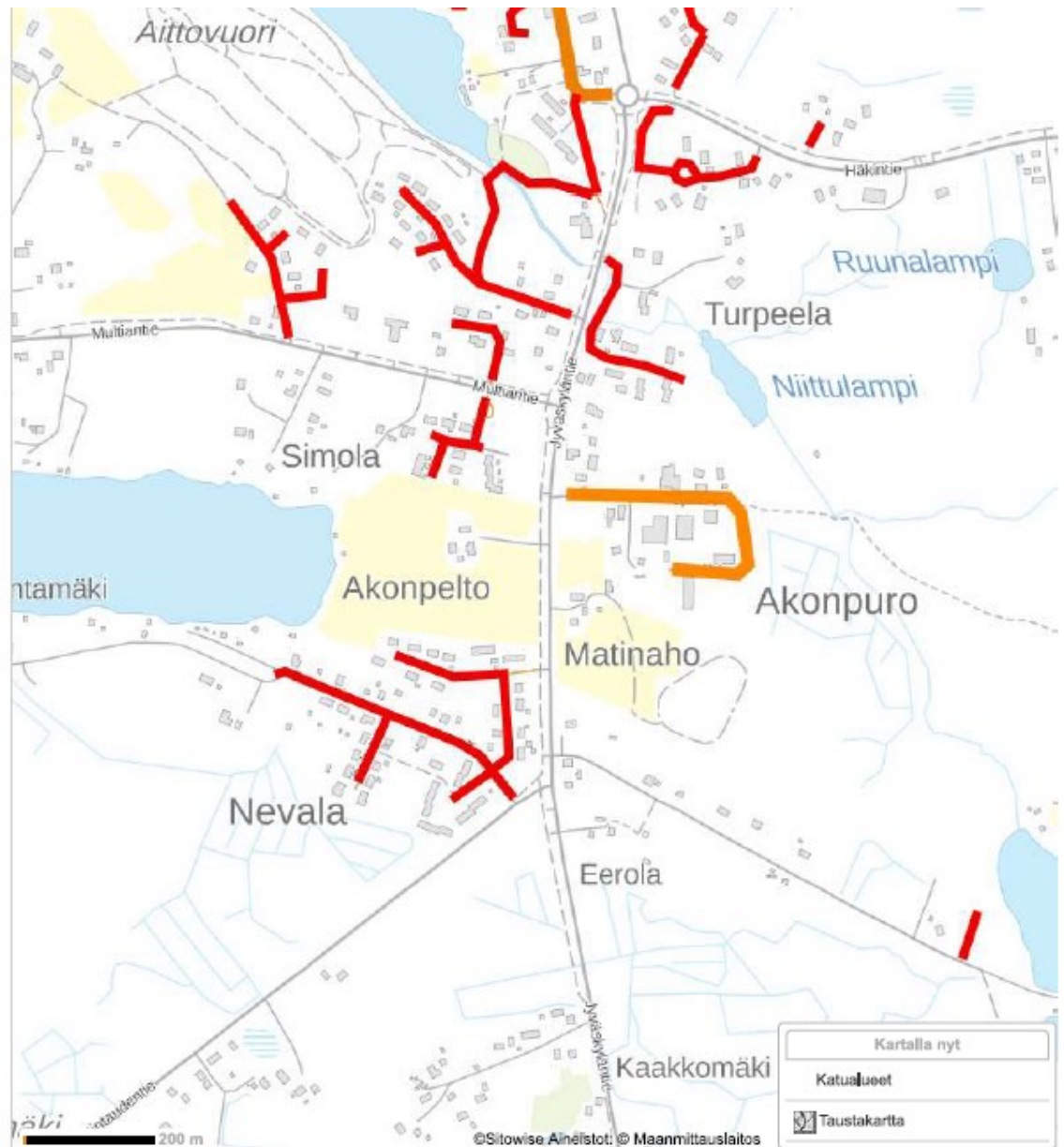
1. Nuokkari (vanha kuntala)
2. Urheilukentän huoltorakennus
3. Kirjasto
4. Koulukeskus
5. Palvelukeskus Kuukankoti ja terveysasema
6. Koy Uuraisten Virastotalo ja liiketalo (*erillinen laskutus Koy:ltä*)
7. Rivikuukka (*erillinen laskutus Vanhustentalo yhdistys Ry:ltä*)
8. As Oy Uuraskoto (*erillinen laskutus As Oy:ltä*)
9. Paloasema (etuovet ja paikoitusalue tärkeä hälytyslähtöjen takia)
10. Päiväkotikoti Pikkula
11. Kunnan varasto



ALUE 1: Kirkonkylän keskustan alue, yleiskartta



ALUE 1: POHJOISOSA

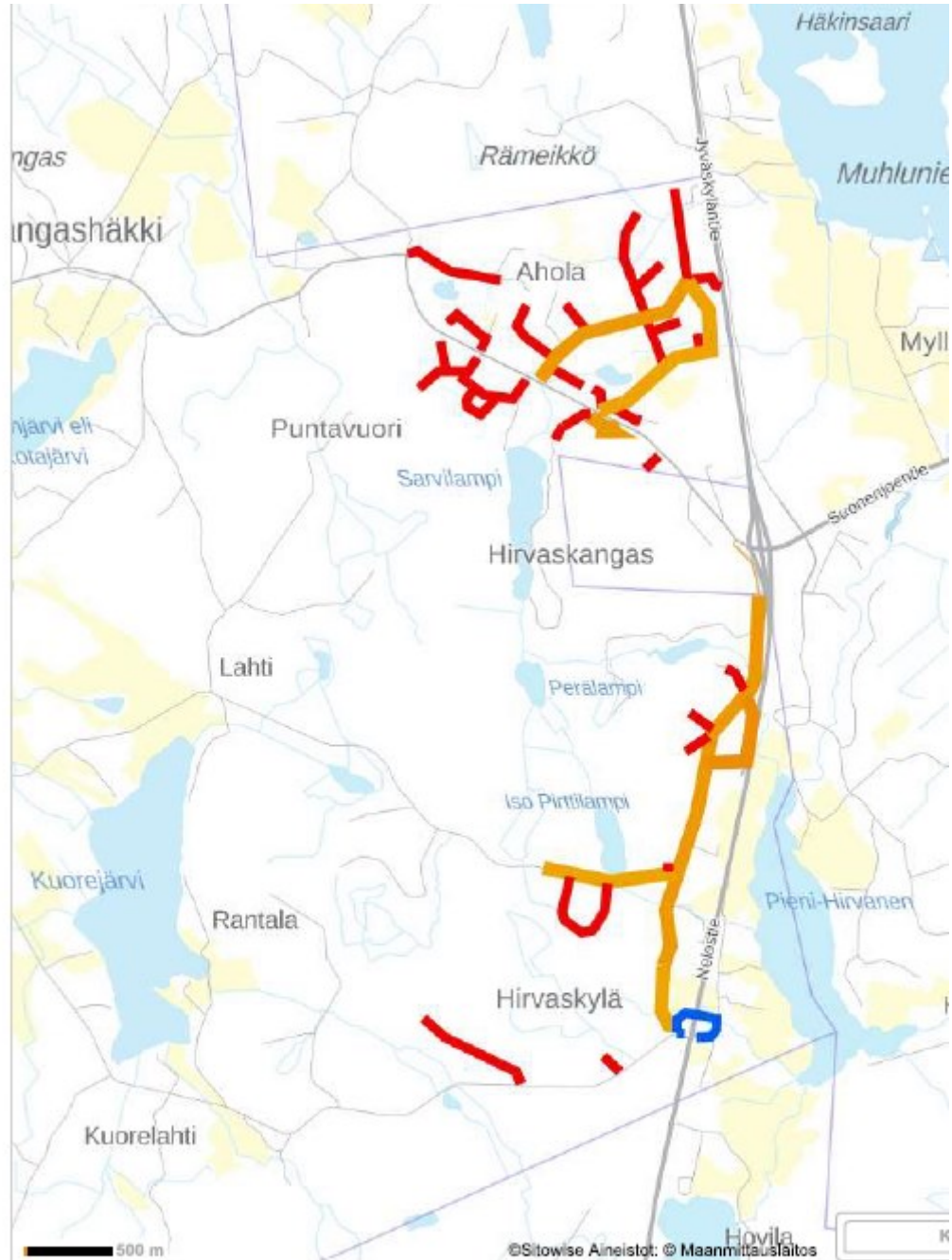


ALUE 1: ETELÄOSA

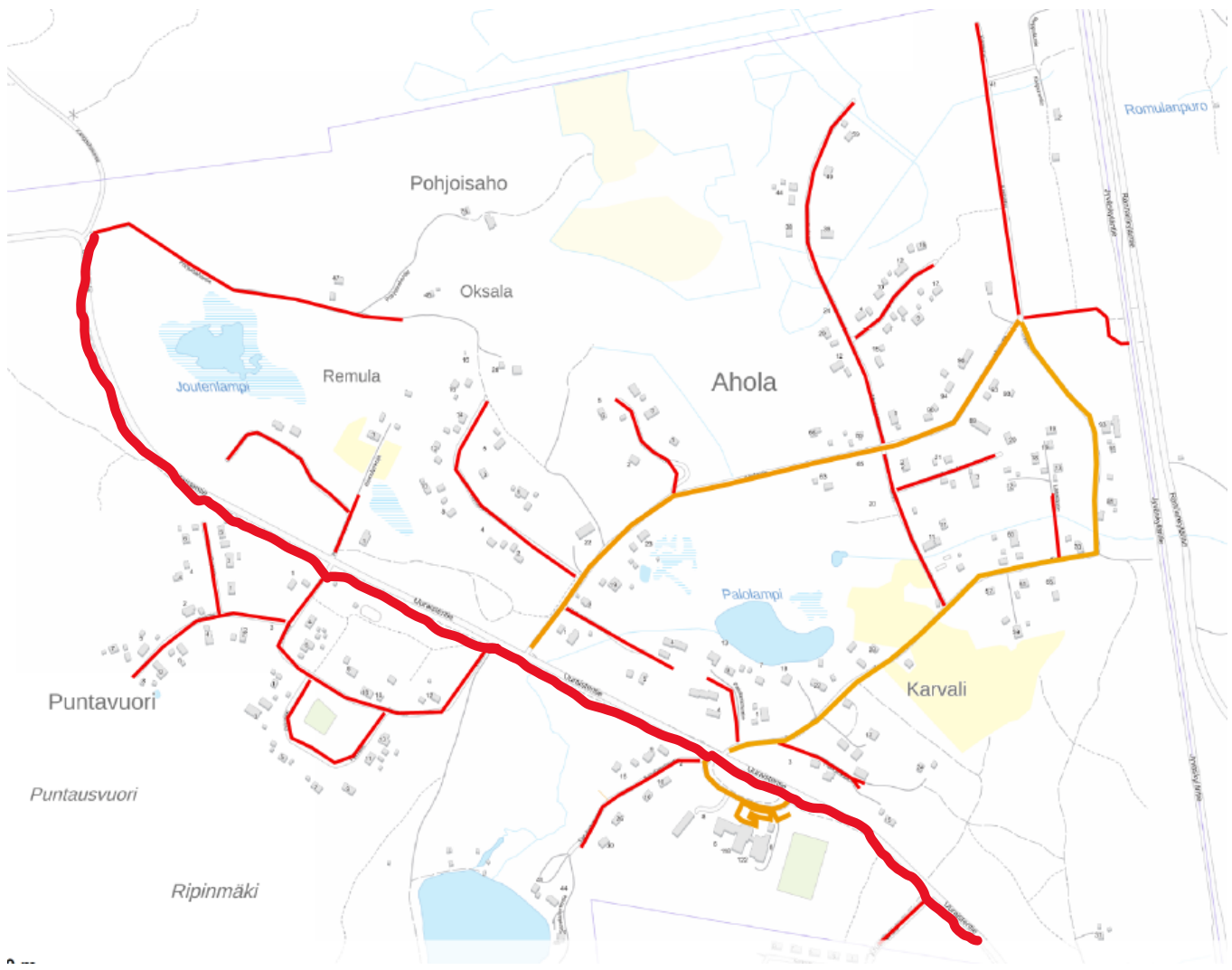
ALUE 2: Hirvaskankaan alue

Katujen ja väylien yhteispituus noin 12 km, ks. kartat.

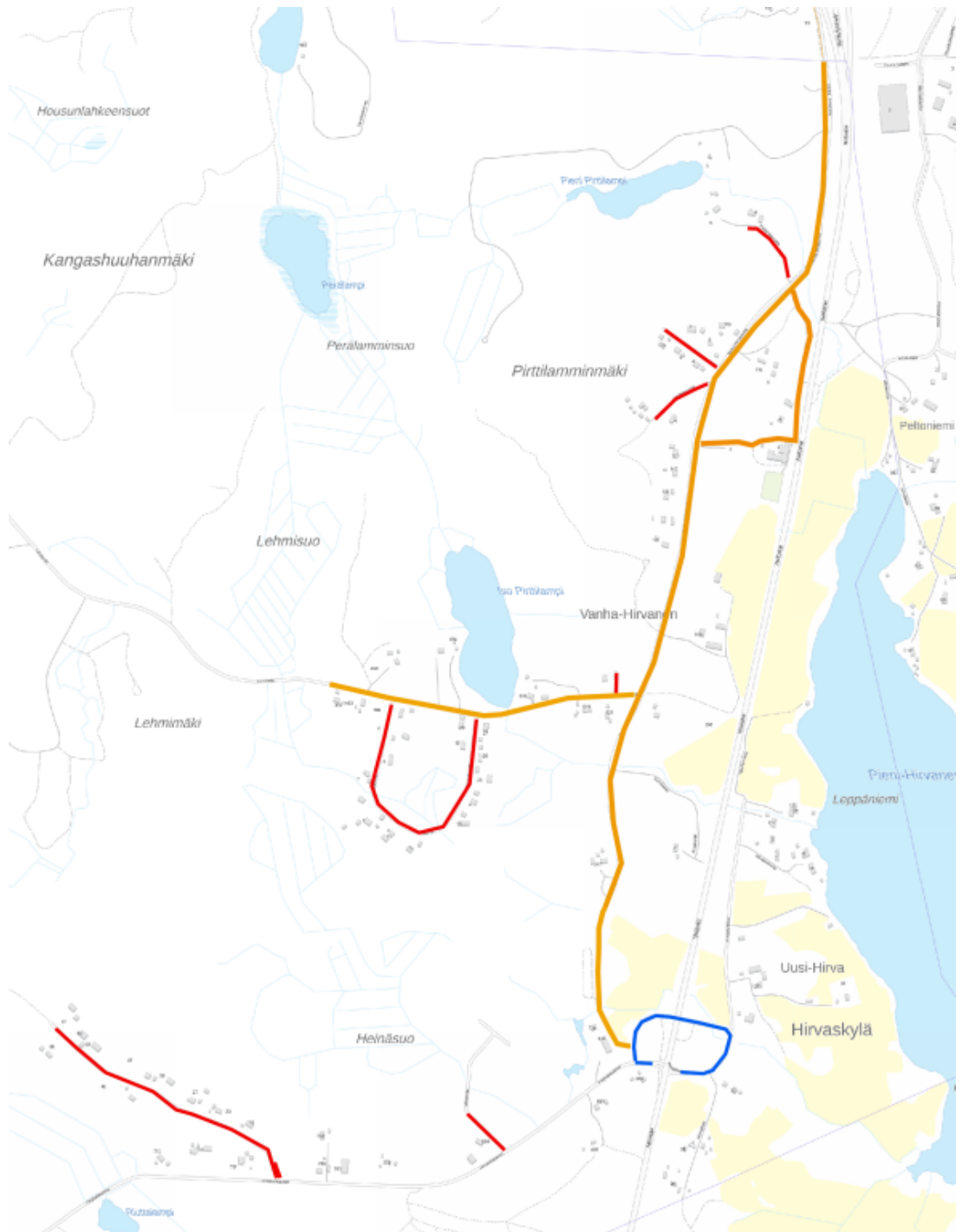
Huomiot: Hirvasen koulun etupihan puoleiset parkkialueet



ALUE 2: Hirvaskangas, yleiskartta



ALUE 2: POHJOISOSA



ALUE 2: ETELÄOSA

ALUE 3: Kyynämöisten ja Höytiän kyläkoulut sekä aluekeräyspisteet

Kyynämöisten koulu:

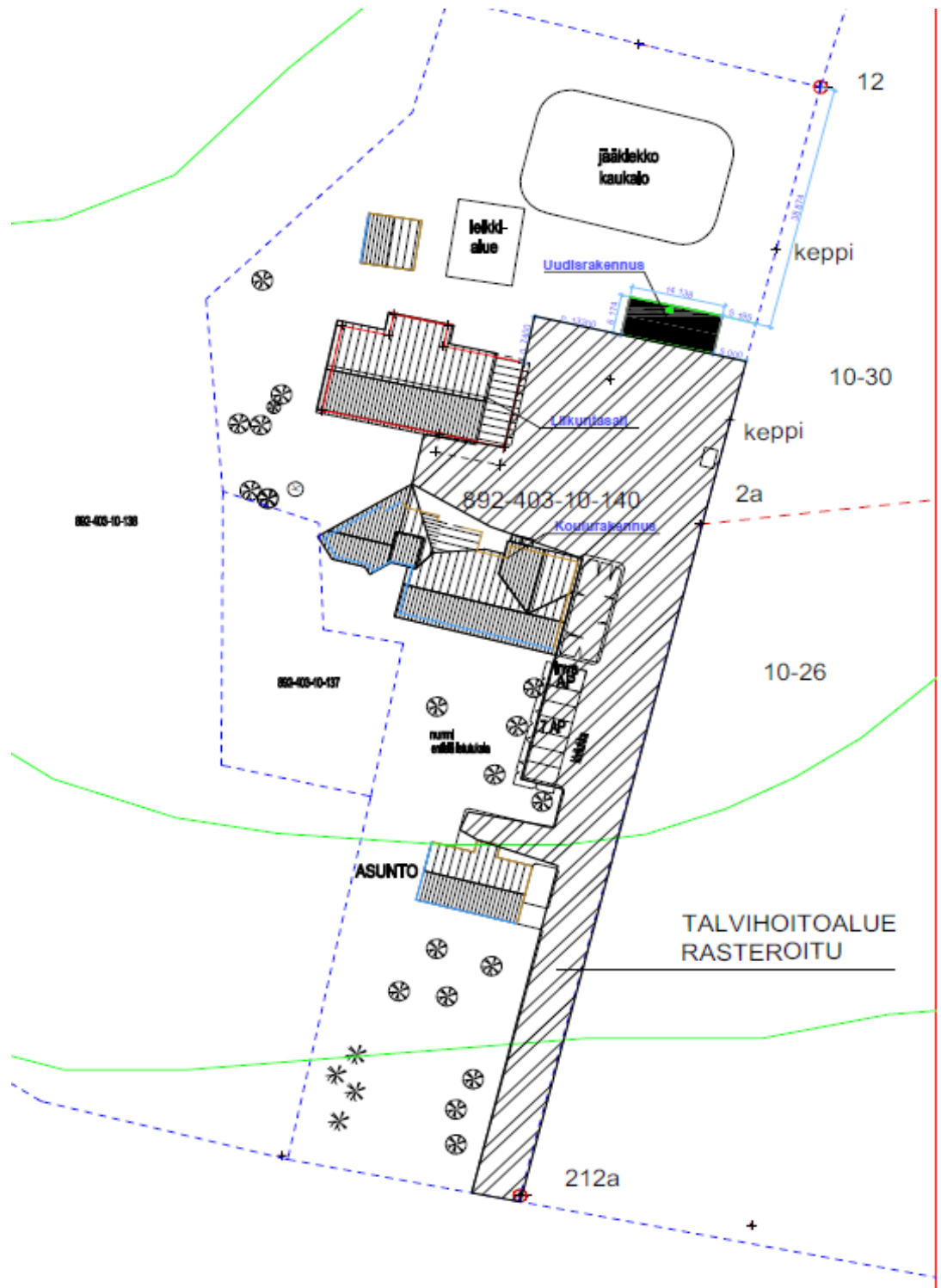
- Koululle nouseva pihatie
- Koulun ja asuntolan pihat ja parkkialueet
- Kelloperän jätevesipumppaamon piha Kelloperäntien ja Multiantien risteyksessä

Höytiän koulu:

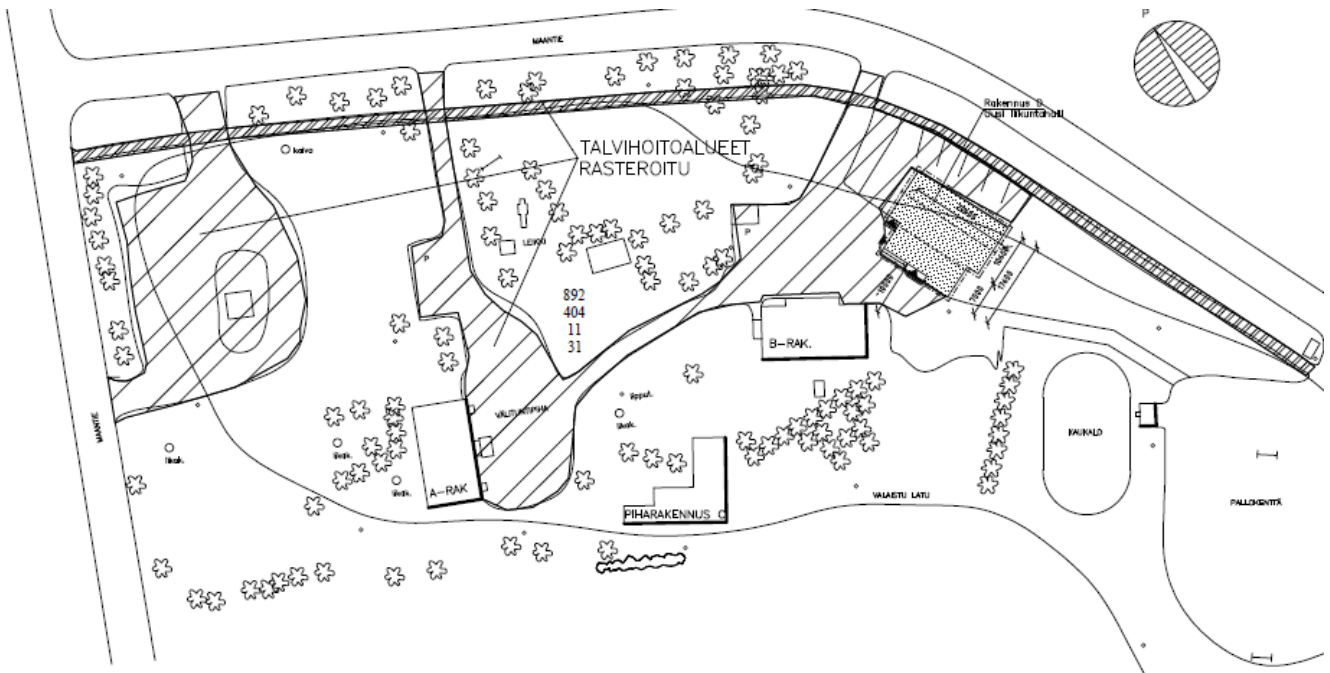
- Koulun ja liikuntasalin piha- ja parkkialueet
- Höytiäntien ja Kintaudentien risteysalueen linja-auton kääntöpaikka ja kodan ympäristö

Aluekeräyspisteet seuraavasti (*erillinen laskutus Sammakkokangas Oy:ltä*):

- Höytiä, Höytiäntie 616
- Kyynämöinen, Muuraismäentie 10
- Jokihaara, Höytiäntie 5



Kyynämöisten koulun pihatie, piha ja parkkialueet



Höytiän koulun piha-alue väylineen ja linja-auton kääntöpaikka

ALUE 4: Hiekanpoisto

Urakka koskee Uuraisten kunnan kaikkien päällystettyjen alueiden (kadut, pihat yms.) koneellisesti tehtävää hiekanpoistoa harjaamalla lumien sulamisen jälkeen. Puhdistustyö on tehtävä yhtäjaksoisesti ja yhteensovittettava talvihoitourakan kanssa.

- Keskustaajaman kaikki päällystetyt kadut ja kulkuväylät. Katujen päällystetty pituus noin 9 km, kohteiden sijainti on ALUE 1:n karttojen mukainen.
- Keskustaajaman kiinteistöjen pihat ja parkkialueet, kohteet ovat vastaavat kuin ALUE 1:n kartoissa.
- Oikarin alueella linja-auton käänköpaikka, Oikarintien alkupää sekä Jokiraitti päiväkodille asti.
- Höytiän koulun ja liikuntasalin päällystetty piha-alue.
- Hirvaskankaan alueella Pölykankaantien päällystetyt liittymät 4-tielle, Kruunutie, Hirvasen koulun piha-alueet ja Reppulenki.