





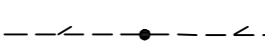





MERKINTÖJEN SELITYKSET:

-  Katu, asfaltti
-  Avo-oja / painanne ja virtaussuunta
-  Suunniteltu rumpu, Ø315 PP tai Ø400 PP
-  Suunniteltu jätevesiviemäri ja jätevesikaivo ja tonntihaara 110 PVC
-  Suunniteltu vesijohto ja tonntihaara 40 PEM + sulkuventtiili
-  Suunniteltu painejätevesi
-  Salaoja Ø110 ja salaojan tarkastuskaivo
-  Jätevedenpumppaamo
-  Suunniteltu valaisinylväs

Symboli	Merkin nro	Koko	Kalvo	Määrä
	B6	N	2	1

A	8.8.2023	MTa	Hyväksytty kaava päivitetty kuvaan
REV	PVM	TEKIJÄ	ERITTELY

KÄYTETTY KOORDINAATTIJÄRJESTELMÄ GK25 JA KORKEUSJÄRJESTELMÄ N2000.

Rakennuskohde Uuraisten kunta RANTATIE KUNNALLISTEKNIikka	Piirustuksen sisältö ASEMAPIIRUSTUS	Mittakaavat 1:500
Suunnitteluala, työnnumero ja piirustuksen numero TKA P40168 101		Muuto A
Tiedosto Rantatie_tuloskuvat.dwg		
Päiväys 11.3.2022		
Proj.päällikkö J. Silvennoinen		



Suunnittelu ja tekniikka Oy  
Puistokatu 2 A, 40100 Jyväskylä  
Puh. 0104090, www.fcg.fi