

KESKI-SUOMEN MAAKUNTAKAAVA 2040

Luonnos

Uudet sekä muuttuvat merkinnät ja määräykset

Koko maakuntaa koskeva suunnittelumääräys

Uusiutuva energia
Tuulivoiman suunnittelussa tulee ottaa huomioon vaikutukset asutukseen, liikenneväyliin, maisemaan, kulttuuriperintöön, virkistykseen, elinkeinoihin, luontoon, pohjavesiin ja eri hankkeiden yhteisvaikutukset sekä vaikutukset ilmastoon ja luonnon monimuotoisuuteen.

Asuin-, kauppa-, teollisuus-, työpaikka- tai vapaa-ajan alueita suunniteltaessa on mahdollisuuksien mukaan selvitettävä geonergian ja puun hyödyntämismahdollisuudet.

Tuulivoima

Tuulivoimatuotantoon soveltuva alue (tv)

Merkinnällä osoitetaan seudullisesti merkittävä tuulivoimatuotantoon soveltuva alue. Merkintään ei sisälly MRL 33 §:n mukaista ehdollista rakentamisrajoitusta.

Suunnittelumääräys: Alueen suunnittelussa on otettava huomioon vaikutukset asutukseen, liikenneväyliin, maisemaan, kulttuuriperintöön, virkistykseen, elinkeinoihin, luontoon ja pohjavesiin. Aluetta suunniteltaessa tulee turvata lentoliikenteen ja puolustusvoimien toimintatiedellykset sekä ottaa erityisesti huomioon puolustusvoimien toiminnasta, kuten tutkajärjestelmästä ja radioyhteyksistä johtuvat rajoitteet.

Lisäksi on otettava huomioon tuulivoimatuotannon yhteisvaikutukset. Sähköverkkoon liittymisessä on pyrittävä hyödyntämään olemassa olevia johtokäytäviä. Tuulivoima-alueiden liittämiseksi sähköverkkoon on pyrittävä hyödyntämään yhteisiä johtokäytäviä.

Kohdekohtaiset tarkentavat määräykset:
Alueiden Hanhineva, Hautakangas, Kauniskangas, Kettukangas, Kontuvuori, Korkeakangas ja Lehtomäki suunnittelussa on huolehdittava siitä, että suunnitelma tai hanke yksinään tai yhdessä muiden hankkeiden tai suunnitelmien kanssa tarkasteltuna ei luonnonsuojelulain 65 §:n tarkoittamalla tavalla merkittävästi heikennä Natura 2000 -verkoston alueiden perusteena olevia luonnonarvoja.

Alueen Pitkälänvuori suunnittelussa on erityisesti otettava huomioon vaikutukset UNESCO:n maailmanperintökohteeseen.

Liikenne

Moottori- tai moottoriliikennetie, uusi (mo)

Merkinnällä osoitetaan vain moottorijonevoiliikenteelle tarkoitettuja maanteitä. Alueella on voimassa MRL 33 §:n mukainen ehdollinen rakentamisrajoitus.

Suunnittelumääräys: Tien ja eritasoliittymien sijainti sekä muun tienverkoston järjestelyt täsmennyvät tien suunnittelun yhteydessä. Suunnittelussa tulee ottaa huomioon liikennemelun leviämisen estäminen, pohjavesien suojaustarve sekä Hitonhauta-Kylmähauta-Hirvasjoki -nimiseen Natura 2000 -alueeseen mahdollisesti kohdistuvat merkittävästi heikentävät vaikutukset.

Valtatie, uusi (vt)

Uutena valtatiensä osoitetaan valtakunnallista ja maakuntien välistä pitkämatkaista liikennettä välittäviä uusia teitä. Alueella on voimassa MRL 33 §:n mukainen ehdollinen rakentamisrajoitus.

Suunnittelumääräys: Tiesuunnittelussa ja maankäytön suunnittelussa tulee varautua kevytjärjestelyihin taajamien ja kylmäisen asutuksen kohdalla.









Seututie, uusi (st)

Uutena seututiensä osoitetaan seutukuntia palvelevia suunniteltuja tieyhteyksiä. Alueella on voimassa MRL 33 §:n mukainen ehdollinen rakentamisrajoitus.

Kansainvälinen pyöräilyreitti

Merkinnällä osoitetaan pitkämatkan pyöräiliikenteen yhteys ohjeellisena (eurooppalainen EuroVelo 11).

Pohjakarttamerkinnät

-  Valtatie tai kantatie
-  Seututie
-  Yhdystie
-  Rautatie
-  Maakuntakaavan raja
-  Kunnan raja
-  Taajama
-  Vesistö

Tähän maakuntakaavaan liittyy kaavaselustus, jossa on esitetty mm. tärkeimmät kaavan lähtökohdat ja tavoitteisiin liittyvät tiedot, kaavaratkaisujen perustelut sekä kuvaus maakuntakaavan vaikutuksista.
Kaavaselustus on saatavilla osoitteesta: www.keskisuomi.fi

